




Informujemy, że Zamek Książ w Wałbrzychu znajduje się na ul. Piastów Śląskich 1, a Palmiarnia Wałbrzych na ul. Wrocławskiej 158 (2 km od zamku, ok. 25 minut pieszo )

1. ZAMEK KSIĄŻ – jak dojechać transportem publicznym?



DOJAZD POD ZAMEK



Turystów niezmotoryzowanych informujemy, że pod zamek podjeżdżają linie autobusowe nr 8 i 12, należy jednak wcześniej sprawdzić końcowy przystanek, którym powinien być „Jeździecka - Zamek Książ” (mapka). Nie każdy autobus linii numer 8 i 12 podjeżdża pod zamek!

Pod zamkiem można wysiść na dwóch przystankach linii numer 8 i 12:

1. „Jeździecka – Piastów Śląskich” (obok Stada Ogierów Książ, 700 m, ok. 9 minut pieszo), skąd prowadzi droga asfaltowa lub szutrowa (przez Ogrody Idy).
2. „Jeździecka – Zamek Książ” (500 m, ok. 6 minut pieszo), skąd prowadzi brukowana droga (w kierunku amfiteatru), a następnie kamienne schody (nie rekomendujemy tej opcji dla osób niepełnosprawnych, z wózkami dziecięcymi oraz starszych).



Podróżujących pociągiem informujemy, że linie nr 8 i 12 zatrzymują się naprzeciwko stacji kolejowej „Wałbrzych Miasto” (przystanek - „Armii Krajowej - Dworzec Miasto”). Linia numer 12 dodatkowo zatrzymuje się przy stacji „Wałbrzych Szczawienko” (przystanek linii nr 12 - „ul. Wrocławska - Stacyjna”).


Z biletem do zamku przejazd Kolejami Dolnośląskimi jest tańszy aż o 30%

szczególne na www.kolejedolnoslaskie.pl



DOJAZD POD PALMIARNIĘ ZE SPACEREM DO ZAMKU



Istnieje również możliwość podjechania w okolice zamku często kursującą linią autobusową nr 12 (kursy nie kończące się na stacji „Jeździecka – Zamek Książ”) lub numer 9 na końcowy przystanek „Wrocławska - Szczawienko” (naprzeciwko Palmiarni Wałbrzych), a następnie dojście do zamku pieszo (2 km, ok 25 minut pieszo szlakiem  – mapka).



Zarówno linia numer 12, jak i numer 9, zatrzymują się również przy stacji kolejowej „Wałbrzych Szczawienko” (nazwa przystanku obydwu linii to „Wrocławska - Stacyjna”). Żeby dojść do przystanku należy wyjść z dworca, a następnie przejść przez wiadukt do ul. Wrocławskiej.

2. PALMIARNIA WAŁBRZYCH – jak dojechać transportem publicznym?



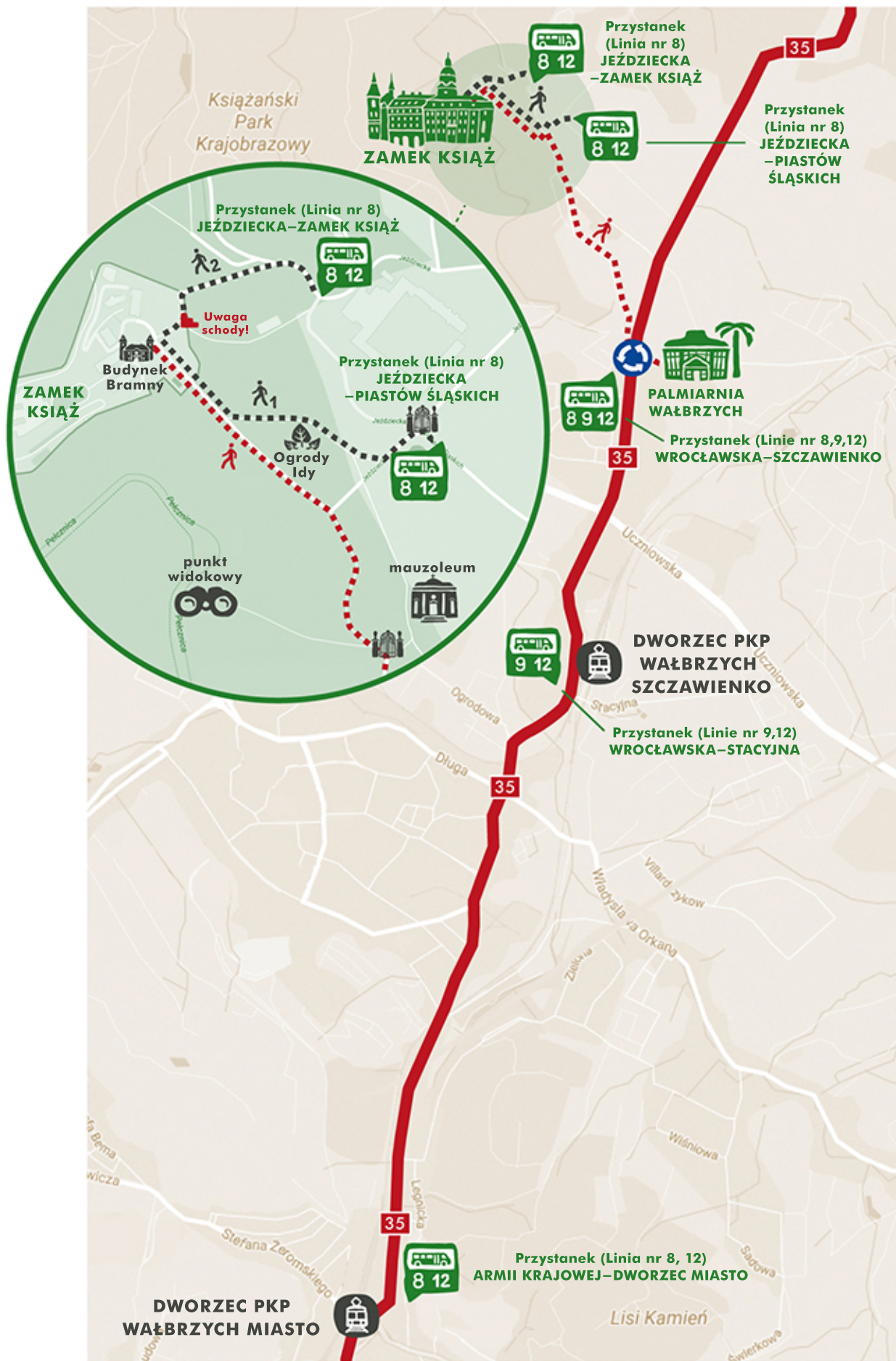
Turystów niezmotoryzowanych informujemy, że pod Palmiarnię Wałbrzych można podjechać trzema liniami autobusowymi: nr 8, nr 9 oraz nr 12 - na końcowy przystanek „Wrocławska - Szczawienko” (prawie naprzeciwko Palmiarni Wałbrzych, należy przejść przez pasy obok ronda na drugą stronę ulicy).






Podróżujących pociągiem informujemy, że autobusy linii nr 9 i 12 (nazwa przystanku to „Wrocławska - Stacyjna”) zatrzymują się naprzeciwko stacji kolejowej „Wałbrzych - Szczawienko”.



Autobusy linii nr 8 i 12 (nazwa przystanku to „Armii Krajowej - Dworzec Miasto”) zatrzymują się naprzeciwko stacji kolejowej „Wałbrzych Miasto”.



 trasa piesza, Palmiarnia–Zamek Książ
2 km, ok. 25 minut pieszo
szlakiem biało czerwonym 

 trasa piesza, przystanki linii nr 8 - Zamek Książ:
1. „Jeździecka – Piastów Śląskich” - 700 m, ok. 9 minut pieszo
2. „Jeździecka – Zamek Książ” - 500 m, ok. 6 minut pieszo (uwaga schody!)

